

Corte A - A'
(Perfil Calle Ercilla)

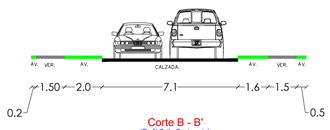

Corte B - B'
(Perfil Calle Centenario)

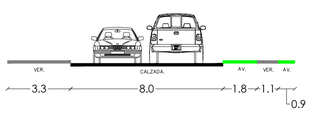

Corte C - C'
(Perfil Calle Ziem)

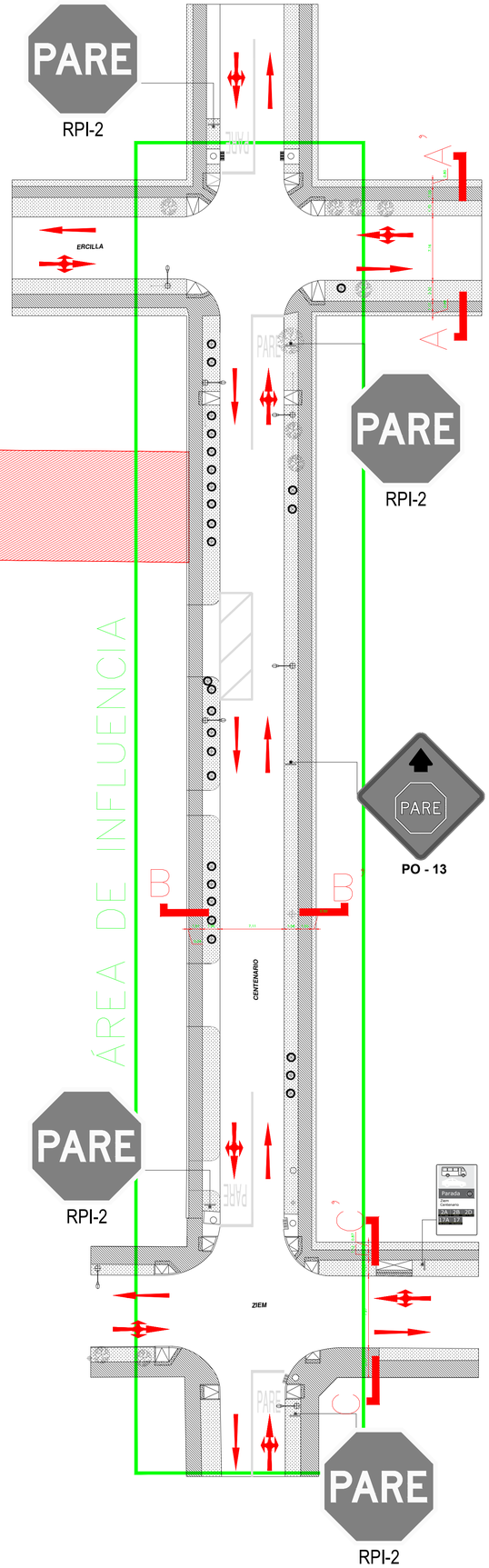

PLANIMETRÍA SITUACION ACTUAL

Esc: 1:750

SIMBOLOGÍA EXISTENTE

- POSTE DE TRÁNSITO SIMPLE
- DEMARCACIÓN EN MAL ESTADO
- SEÑAL DE TRÁNSITO
- SEÑAL DE TRÁNSITO EN MAL ESTADO
- VEREDA
- ÁREA VERDE
- SUMIDERO
- POSTE HORMIGÓN
- POSTE DE HORMIGÓN CON LUMINARIA
- CÁMARAS
- PARADERO
- SENTIDO DE TRÁNSITO DE LA VIA
- ÁREA DE INFLUENCIA

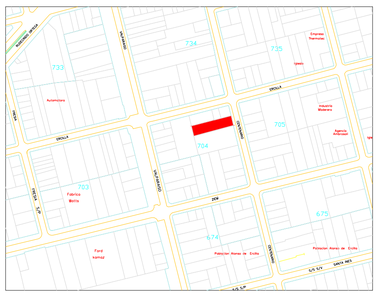

PLANO UBICACION

Esc: S/C

IMIV BASICO: *"TALLER CENTENARIO"*			
Región	Región de la Araucanía	PROPIETARIO	Claudia Isabel Hidalgo Standen. Rut:8.563.077-6
Provincia	Cautín		
Comuna	Temuco	PROYECTISTA	NELSON GABRIEL FIERRO PINO CONSULTOR VIGENTE REC/MV N°69 Resolución Exenta N°976/2021 RSM-ARAUC Fono: Cel.: +569-93182958 Firma
Dirección	Centenario # 01084	Fecha	Agosto 2025
		Revisión	01 Agosto 2025
CONTENIDO: PLANIMETRÍA SITUACION ACTUAL	Lámina: 1 de 1	Dibujo: Magna Sandoval Gatica	Escala 1:750